

Fl. 3

Aufbereitung der Bebauungsplansatzung

Die Bebauungsplansatzung, bestehend aus:

- den Satzungstext der Planzeichnung
- den textlichen Festsetzungen
- den Profil A-B

sowie der Begründung wird hiermit ausgefertigt.

Langenfeld, den 03.12.1993

(Siegel)

Ortsbürgermeister

Öffentliche Bekanntmachung

Die Genehmigung der Kreisverwaltung vom 07.06.1985 ist erneut nach Ausfertigung der Bebauungsplansatzung gemäß § 12 BauGB am ortsüblich bekannt gemacht worden, mit dem Hinweis, daß der Bebauungsplan während der Dienststunden in der VGV Mayen-Land von jedermann eingesehen werden kann.

Langenfeld, den

(Siegel)

Ortsbürgermeister



Es wird bescheinigt, daß die Grenzen und die Bezeichnungen der Flurstücke mit dem Nachweis des Liegenschaftskatasters übereinstimmen.
5440 Mayen, 09. Juli 1984
5400 Koblenz, den 19
KATASTERAMT

Die Gemeinde hat am 13. 3. 84 die Aufstellung des Bebauungsplanes beschlossen.
Der Beschluß wurde gem. § 2 (1) BBauG am 23. 3. 84 bekanntgemacht.
Langenfeld, den 23. 3. 84
Ortsbürgermeister

Die gemäß § 2a (1) (2) BBauG vorgeschriebene Bürgerbeteiligung wurde ordnungsgemäß durchgeführt.
Langenfeld, den 29. 5. 84
Ortsbürgermeister

Der Bebauungsplan mit Text, Begründung und Satzungsentwurf hat über die Dauer eines Monats, vom 23. 7. 1984 bis 23. 8. 1984 öffentlich ausgelegen. Ort und Zeit seiner öffentlichen Auslegung sind am 13. 7. 84 ortsüblich bekanntgemacht worden.
Langenfeld, den 13. 7. 84
Ortsbürgermeister

Die Gemeinde hat nach § 10 BBauG diesen Bebauungsplan am 06. 3. 85 als Satzung beschlossen.
Langenfeld, den 06. 3. 85
Ortsbürgermeister



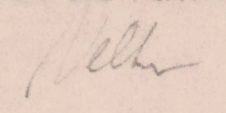
Der Bebauungsplan ist nach § 11 BBauG mit Bescheid vom 07. 06. 19 85 genehmigt worden.
5400 Koblenz, den 7. 6. 19 85
Kreisverwaltung Mayen-Koblenz (Rohde, OBR)

Die Genehmigung des Bebauungsplanes ist nach § 12 BBauG am 21. 6. 85 ortsüblich bekanntgemacht worden.
Langenfeld, den 21. 6. 85
Ortsbürgermeister

ZEICHENERKLÄRUNG

Anlage Nr. 90

- GRENZE DES PLANUNGSGEBIETES
- BAUGRENZE
- STRASSENVERKEHRSFLÄCHE MIT STRASSEN BEGRENZUNGSLINIE
- PARKFLÄCHE
- ÜBERTRAGUNGSZEICHEN DER NUTZUNGSSCHABLONE
- WA ALLGEMEINES WOHNGEBIET
- GRZ GRUNDFLÄCHENZAHL
- GFZ GESCHOSSFLÄCHENZAHL
- O OFFENE BAUWEISE
- ED NUR EINZEL U DOPPELHÄUSER ZULÄSSIG
- II ZAHL DER VOLLGESCHOSSE ALS HÖCHSTGRENZE
- A, B PROFIL
- TRAFOSTATION

Kennz.	Art der Änderung	Datum	Geändert von
 KREISVERWALTUNG MAYEN - KOBLENZ 			
REFERAT 8.62 BAULEITPLANUNG			
PROJEKT: BEBAUUNGSPLAN "AM HOFGARTEN" ORTSGEMEINDE LANGENFELD			
PLANDARSTELLUNG: ENTWURF		MASS-STAB. 1:1000	
GEZEICHNET: 8.2.1984 Hoffmann	FÜR DIE PLANUNG 	FLUR 2	